




**SENDERISMO
Y LA CULTURA**

**MINERÍA Y
LA HISTORIA**



**AGRICULTURA
Y EL AGUA**



**Calle Barranco, 3
Plaza Médico Antonio Bolea
Visitas y Grupos
Tel.: 950 46 92 77**

Bédar Itinere es un Centro de Interpretación del territorio del municipio de Bédar (Almería) que pretende servir de ayuda a todos aquellos visitantes que se acerquen al mismo con la intención de recorrer sus senderos. En este Centro se ofrece un breve recorrido por los temas más relevantes que han conformado el territorio y la historia bedarenses, de manera que el visitante pueda enriquecer su experiencia senderista con un mayor y mejor conocimiento de los lugares, paisajes y edificios que va recorriendo.




GRUPO DE DESARROLLO RURAL
LEVANTE ALMERIENSE



AYUNTAMIENTO

BÉDAR



BÉDAR ITINERE
**CENTRO DE INTERPRETACIÓN
DEL TERRITORIO**

SENDERISMO

Ruta del Agua de Bédar SL-A 76

Señalización

Recomendaciones

112 Emergencias

Leyenda

Puntos de interés

Fuente Temprana, Lavadero, La Basalta, Mina "Los Chorrotes", Mina "Los Chorrotes", Baño de San Juan

Ruta de la Minería de Bédar SL-A77

Señalización

Recomendaciones

112 Emergencias

Leyenda

Puntos de interés

Cámpido Tres Arroyos, Mina Patricia, Mina Alona, Canal del Sereno, Cuchitrón de la Lucanueva, San Manuel y Vie Ventador, Torre de Vigilancia, Torre del Calde, Fuente de Serna

BÉDAR RUTA URBANA

RECORRIDO

- Ermita de la Virgen de la Cabeza
- Iglesia de Sta. Maria
- Poli Deportivo Municipal
- Fuente Temprana
- Piscina Municipal
- Casa de la Juventud
- Ayuntamiento
- Centro Médico
- Centro de Interpretación

ALTITUD - metros

Altitud máxima: 400 m / Distancia Total: 1,8 km

Puntos: Fuente Temprana, Ayuntamiento, P. San Manuel, P. San Juan

En Bédar Itinere se ofrece un recorrido que ha sido organizado en tres ámbitos: I. El territorio, II. La agricultura y III. La minería, para concluir con una proyección en la que se muestran las rutas actualmente señalizadas que el visitante puede realizar por el municipio, abierto a futuras rutas, según éstas sean señalizadas:

I. El territorio: es una exposición eminentemente cartográfica de los diversos aspectos que conforman y explican el territorio bedarenses tanto en sus aspectos físicos (geológicos, climáticos, litológicos, etc.) como en los biológicos (vegetación, fauna) y humanos (poblamiento, cultivos, etc.). Se pretende cubrir de una manera amplia los variados intereses que los visitantes pueden tener y las variadas perspectivas que ofrece el propio territorio.

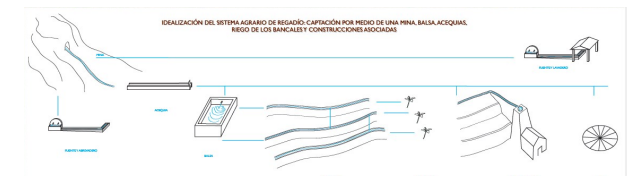
II. La agricultura: ámbito dedicado a la actividad que marcó el origen del actual poblamiento, en la época andalusí, y que ha acompañado la historia de Bédar hasta nuestros días. Se trata de un breve recorrido histórico por los elementos conformadores que explican las peculiaridades de esta agricultura de regadío de montaña.

III. La minería: espacio dedicado a la actividad económica que, de manera determinante, ha marcado los dos últimos siglos del municipio. Se trata de una breve mirada explicativa sobre la propia actividad minera y sobre el vasto conjunto de elementos que siembran el territorio bedarenses pero cuyo avanzado estado de deterioro hace especialmente necesaria la labor de interpretación de los mismos.


I.- EL TERRITORIO



II.- LA AGRICULTURA Y EL USO DEL AGUA.



Bancales en distintas terrazas



Repartidor La Basalta


III.- LA MINERIA.



El Pinar de Bédar



Periódico



Vía Vulcano